


DEPARTEMENT DE LA REUNION

COMMUNE DE SAINT-LOUIS

CLIENT :

**MAIRIE DE SAINT-LOUIS**



### PLAN D'ALIGNEMENT

Projet de transfert Rue du Général de Gaulle  
(entre RD.20 et Avenue Pasteur)

### PLANCHE 6

DOSSIER : 18-247	DATE : 24/04/2023	PLAN : ALIG.18-247.1
Systèmes de coordonnées :		ECHELLE : 1/200
Planimétrie : UTM 40 par GPS		Modifications :
Altimétrie : NGR par GPS		
		Date :
		Indice :
		Objet :



**CABINET VEYLAND**

SARL DE GEOMETRE EXPERT.

DIPLOME PAR LE GOUVERNEMENT ( D.P.L.G.).

MEMBRE DE L'ORDRE DES GEOMETRES EXPERTS N° 2001 B 200 006

Bureau principal : 25 Rue du Docteur Roussel  
B.P. 12 - 97831 LE TAMPON CEDEX  
Tel : 0262 59 53 84 / Fax : 0262 59 53 85  
e-mail : cv-geometre@cabinet-veyland.fr

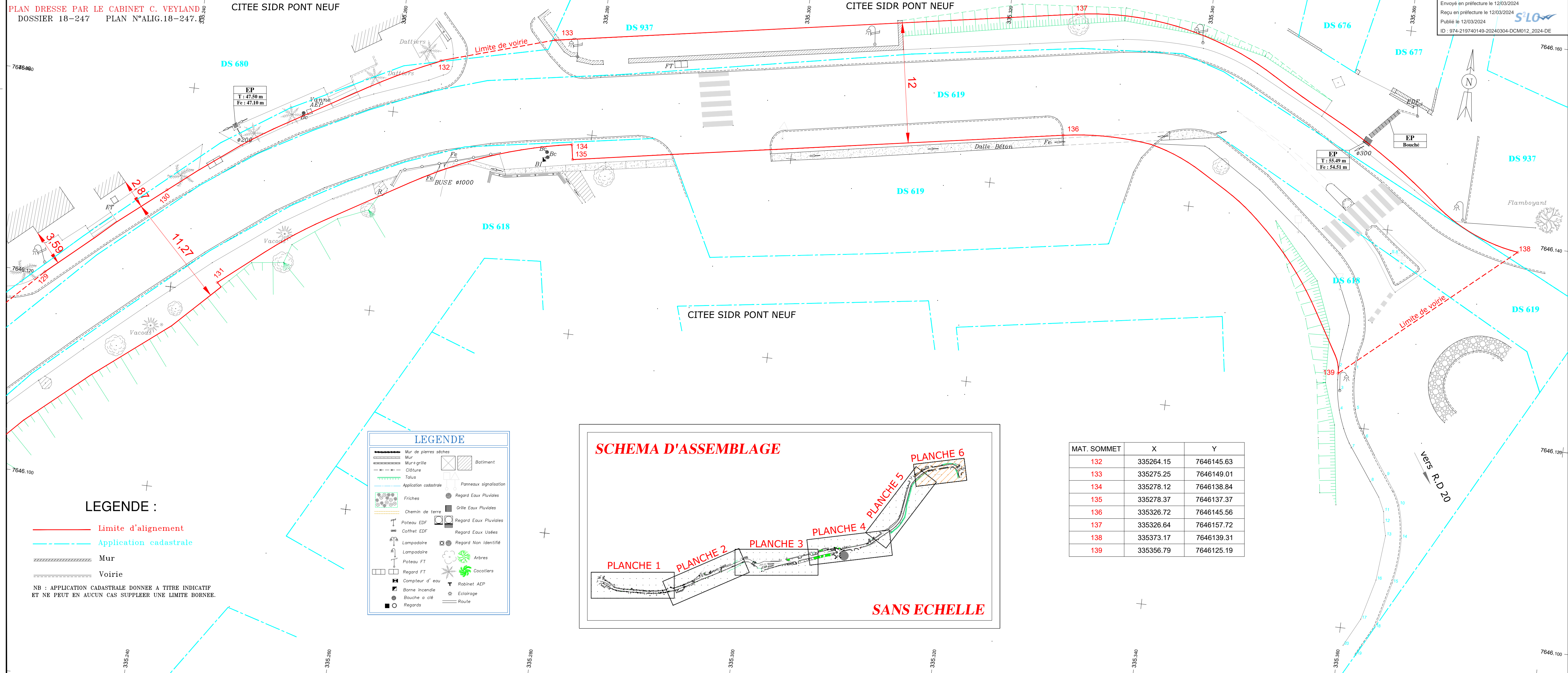
Bureau secondaire : SILMR Chevalier Bank  
Apt 9006-Bat A - 12 Rue Bory St Vincent - 97410 ST-PIERRE  
Tel : 0262 25 08 09 / Fax : 0262 25 00 55  
e-mail : cabinet.veyland@orange.fr

Documents d'arpentage - Bornages - Laissements  
Levés topographiques - Plans de propriété - Profils - Implantations - Cubatures  
Copropriétés - Etats descriptifs de division - Plans d'intérieur - Loi CARREZ  
Travaux GPS - Nivellement de précision - Auscultations - Bathymétrie

DESSIN : J.Z

PLAN DRESSE PAR LE CABINET C. VEYLAND  
DOSSIER 18-247 PLAN N°ALIG.18-247.

CITEE SIDR PONT NEUF



**LEGENDE :**

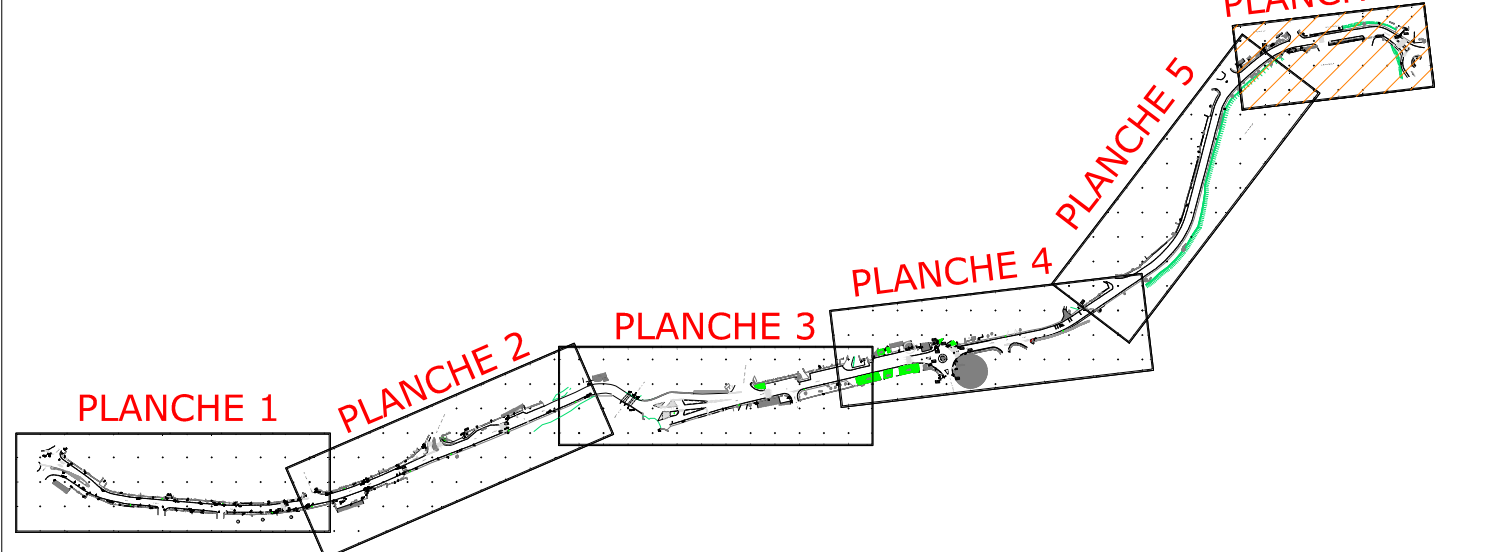
- Limite d'alignement
- - - Application cadastrale
- Mur
- Voirie

NB : APPLICATION CADASTRALE DONNEE A TITRE INDICATIF  
ET NE PEUT EN AUCUN CAS SUPPLER UNE LIMITE BORNEE.

**LEGENDE**

	Mur de pierres sèches		Batiment
	Mur-grille		Panneaux signalisation
	Closure		Regard Eaux Pluviales
	Talus		Grille Eaux Pluviales
	Application cadastrale		Regard Eaux Usées
	Friches		Regard Non Identifié
	Chemin de terre		Arbres
	Poteau EDF		Cocotiers
	Cofret EDF		Compteur d'eau
	Lampadaire		Borne incendie
	Poteau FT		Bouche à clé
	Regard FT		Regards
	Compteur d'eau		Robinet AEP
	Borne incendie		Eclairage
	Bouche à clé		Route
	Regards		

### SCHEMA D'ASSEMBLAGE



SANS ECHELLE

MAT. SOMMET	X	Y
132	335264.15	7646145.63
133	335275.25	7646149.01
134	335278.12	7646138.84
135	335278.37	7646137.37
136	335326.72	7646145.56
137	335326.64	7646157.72
138	335373.17	7646139.31
139	335356.79	7646125.19

Envoyé en préfecture le 12/03/2024  
Reçu en préfecture le 12/03/2024  
Publié le 12/03/2024  
ID : 974-219740149-20240304-DCM012\_2024-DE

7646.160

7646.140

7646.120

7646.100