

CLIENT :

MAIRIE DE SAINT-LOUIS



PLAN PARCELLAIRE

Projet de transfert Rue du Général de Gaulle
(entre RD.20 et Avenue Pasteur)

PLANCHE 1

DOSSIER : 18-247 DATE : 24/04/2023 PLAN : PAR.18-247.1

Systèmes de coordonnées : ECHELLE : 1/200

Planimétrie : UTM 40 par GPS Modifications :
Altimétrie : NGR par GPS Date :
Indice :
Objet :



CABINET VEYLAND

SARL DE GEOMETRE EXPERT.

DIPLOME PAR LE GOUVERNEMENT (D.P.L.G.)

MEMBRE DE L'ORDRE DES GEOMETRES EXPERTS N° 2001 B 200 006

Bureau principal : 10 Rue du Docteur Buisson Bureau secondaire : 020M Charrière Buisson

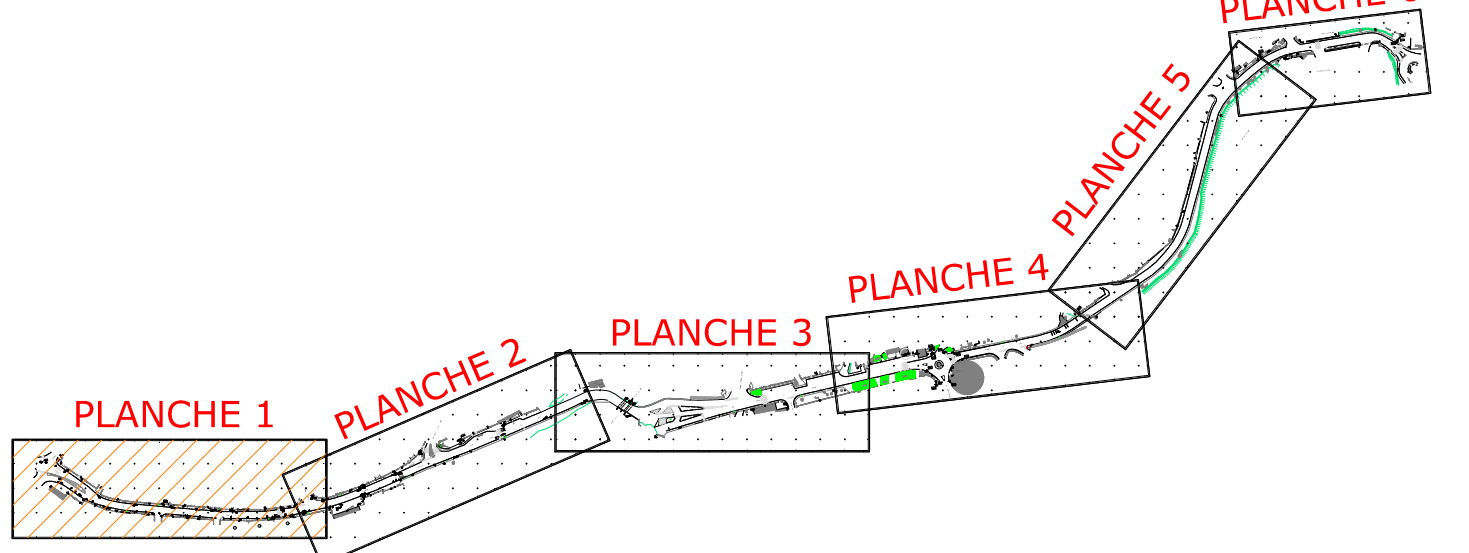
9,7 - 12 - 97411 LE TAMPON CEDEX Apt 9000-Bat 4 - 12 Rue Bay de Navarre - 97419 ST-PIERRE

Tel : 0262 59 03 84 / Fax : 0262 59 03 85 Tel : 0262 25 08 09 / Fax : 0262 25 08 05

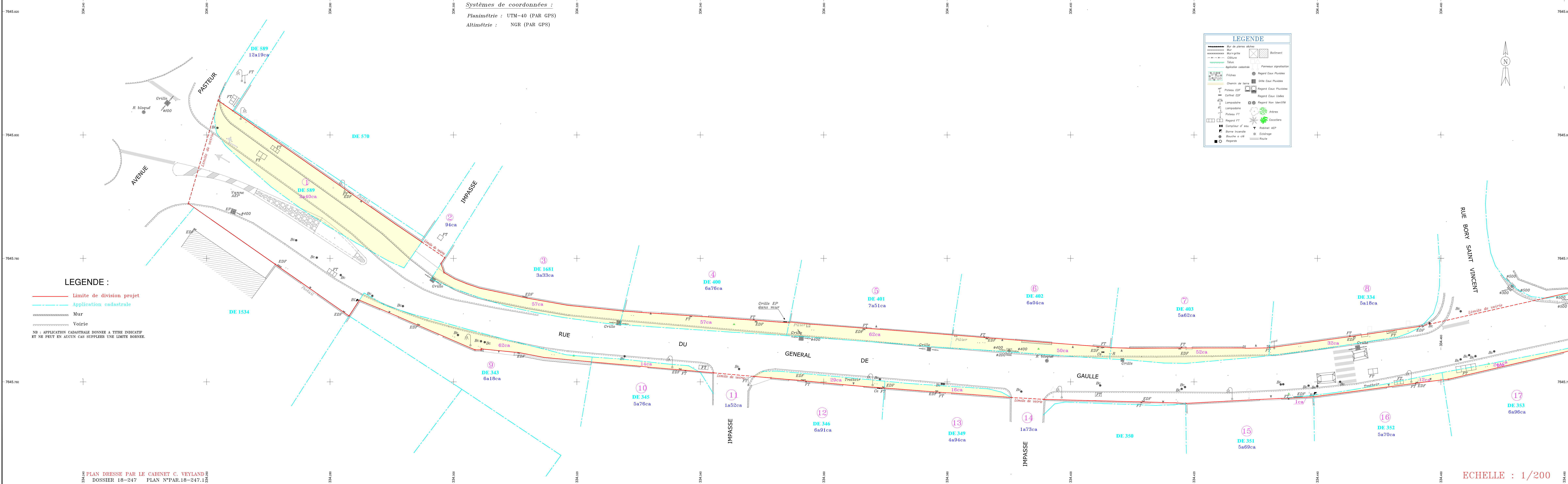
e-mail : cr-geometre@cabinet-veyland.fr e-mail : cabinet.veyland@orange.fr

DESSIN : J.Z

SCHEMA D'ASSEMBLAGE



SANS ECHELLE



LEGENDE :

- Limite de division projet
- Application cadastrale
- ▨ Mur
- ▨ Voirie

NB : APPLICATION CADASTRALE DONNEE A TITRE INDICATIF ET NE PEUT EN AUCUN CAS SUPPLER UNE LIMITE BORNEE.

CLIENT :

MAIRIE DE SAINT-LOUIS



PLAN PARCELLAIRE

Projet de transfert Rue du Général de Gaulle
(entre RD.20 et Avenue Pasteur)

PLANCHE 3

DOSSIER : 18-247 DATE : 24/04/2023 PLAN : PAR.18-247

Systèmes de coordonnées : ECHELLE : 1/200

Planimétrie : UTM 40 par GPS
Altimétrie : NGR par GPS

CABINET VEYLAND
SARL DE GEOMETRE EXPERT.
DIPLOME PAR LE GOUVERNEMENT (D.F.L.G.)
MEMBRE DE L'ORDRE DES GEOMETRES EXPERTS N° 2001 B 200 006

Bureau principal : 05 Rue du Docteur Bousset
B.P. 12 - 97410 de SAINT-LOUIS
Tél : 0262 59 53 84 / Fax : 0262 59 53 85
e-mail : cv-geometre@cabinet-veyland.fr

Bureau secondaire : 05 Rue du Docteur Bousset
B.P. 12 - 97410 de SAINT-LOUIS
Tél : 0262 59 53 84 / Fax : 0262 59 53 85
e-mail : cabinet.veyland@orange.fr

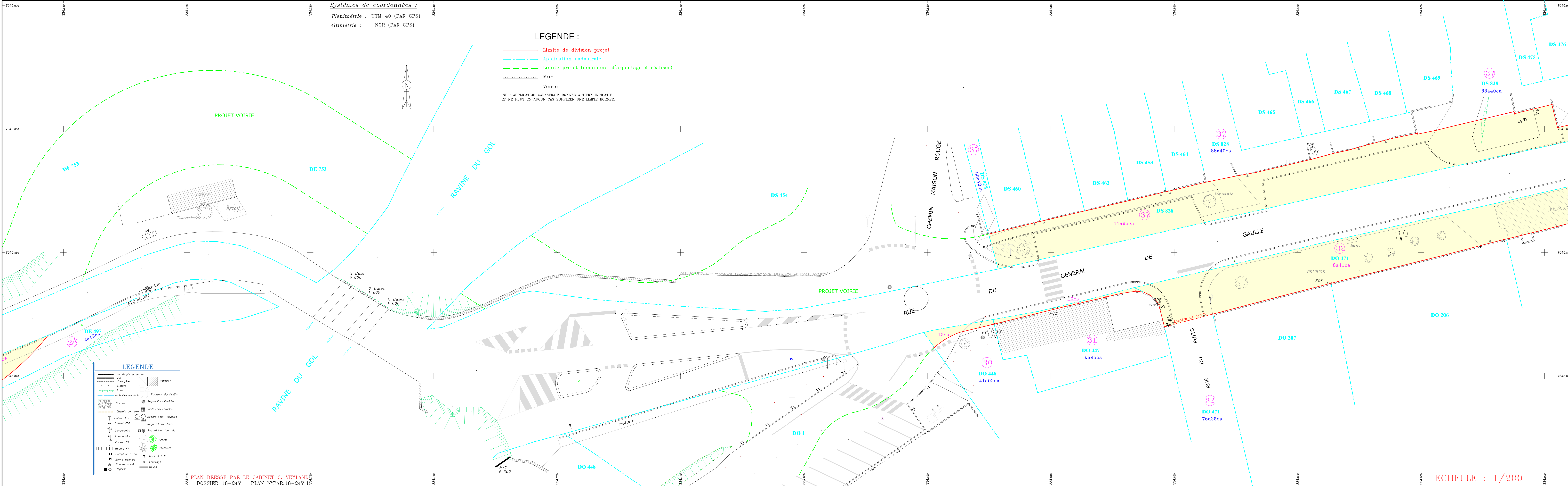
DESSIN : J.Z

Systèmes de coordonnées :
Planimétrie : UTM-40 (PAR GPS)
Altimétrie : NGR (PAR GPS)

LEGENDE :

- Limite de division projet
- Application cadastrale
- - - Limite projet (document d'arpentage à réaliser)
- ▬ Mur
- ▬ Voirie

NB : APPLICATION CADASTRALE DONNEE A TITRE INDICATIF ET NE PEUT EN AUCUN CAS SUPPLER UNE LIMITE BORNEE.



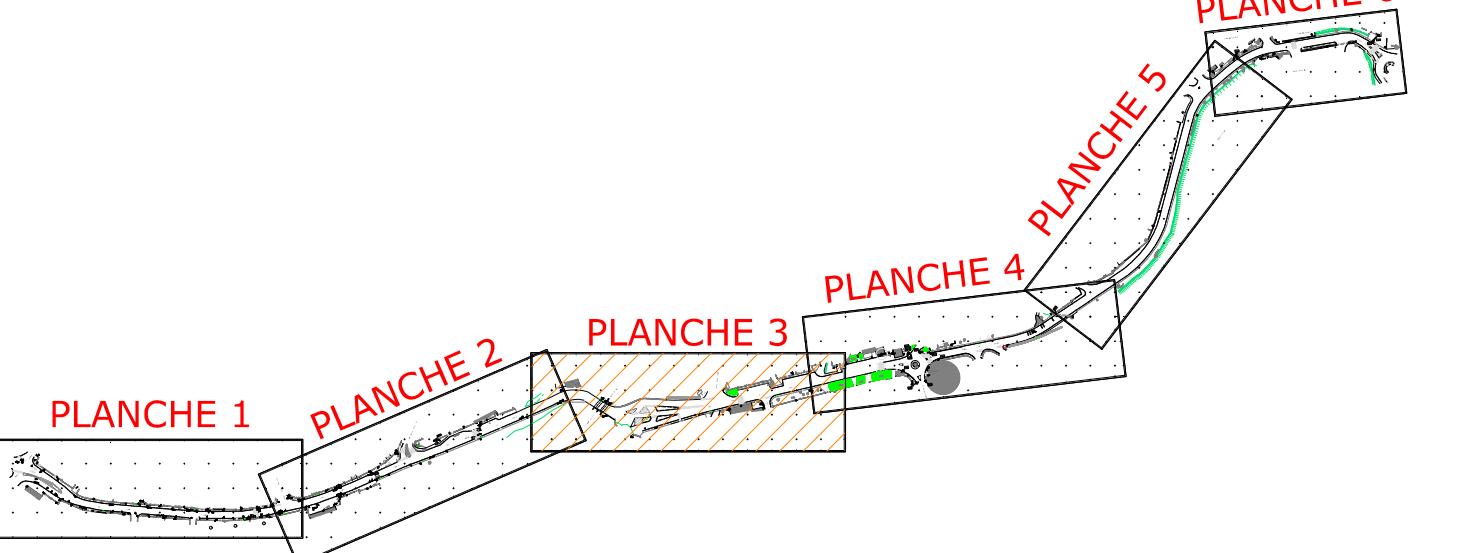
LEGENDE

Mur de pierres sèches	▬	Boîtier
Mur	▬	Regard Eau Pluviales
Murs-grille	▬	Orde Eau Pluviales
Closure	▬	Regard Eau Pluviales
Talus	▬	Regard Eau Usées
Application cadastrale	▬	Regard Non Identifié
Friches	▬	Arbres
Chemin de terre	▬	Cocotiers
Poteau EDF	▬	Compteur d'eau
Coffret EDF	▬	Robinet AEP
Lampadaire	▬	Barne incendie
Poteau FT	▬	Bouche à clé
Regard FT	▬	Regards
Route	▬	

PLAN DRESSE PAR LE CABINET C. VEYLAND
DOSSIER 18-247 PLAN N°PAR.18-247.1

ECHELLE : 1/200

SCHEMA D'ASSEMBLAGE



SANS ECHELLE

CLIENT :

MAIRIE DE SAINT-LOUIS



PLAN PARCELLAIRE

Projet de transfert Rue du Général de Gaulle
(entre RD.20 et Avenue Pasteur)

PLANCHE 4

DOSSIER : 18-247	DATE : 24/04/2023	PLAN : PAR18-247.1
Systèmes de coordonnées :		ECHELLE : 1/200
Planimétrie : UTM 40 par GPS		Modifications :
Altimétrie : NGR par GPS		
GEOMETRE-EXPERT		DESSIN : J.Z



CABINET VEYLAND

SARL DE GEOMETRE EXPERT.

DIPLOME PAR LE GOUVERNEMENT (D.P.L.G.)

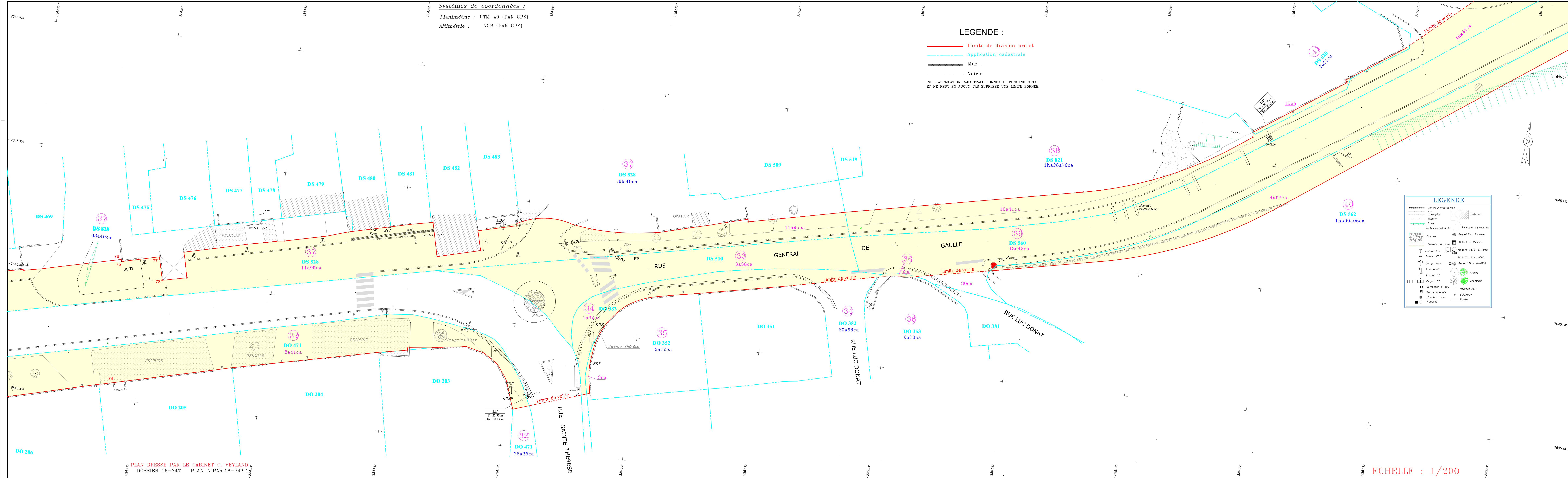
MEMBRE DE L'ORDRE DES GEOMETRES EXPERTS N° 2001 B 300 006

Bureau principal : 25 Rue du Docteur Roussel
R.P. 12 - 97811 Le TAMPON CEDEX
Tel : 0262 59 53 84 / Fax : 0262 59 53 85
e-mail : cv-geometre@veylant-veyland.fr

Bureau secondaire : 02621 Charrière Bouché
Apt 9006-Bat 4 - 12 Rue Baye St Vincent - 97410 ST-PIERRE
Tel : 0262 25 00 09 / Fax : 0262 25 00 55
e-mail : cabinet.veyland@orange.fr

Documents d'arpentage - Bornages - Lotissements
Lévés topographiques - Plans de propriété - Profils - Implantations - Cubatures
Carpenterie - États descriptifs de division - Plans d'arpentage - L.C. GARREZ
Niveaux GPS - Nivellement de précision - Auscultations - Bathymétrie

Systèmes de coordonnées :
Planimétrie : UTM-40 (PAR GPS)
Altimétrie : NGR (PAR GPS)

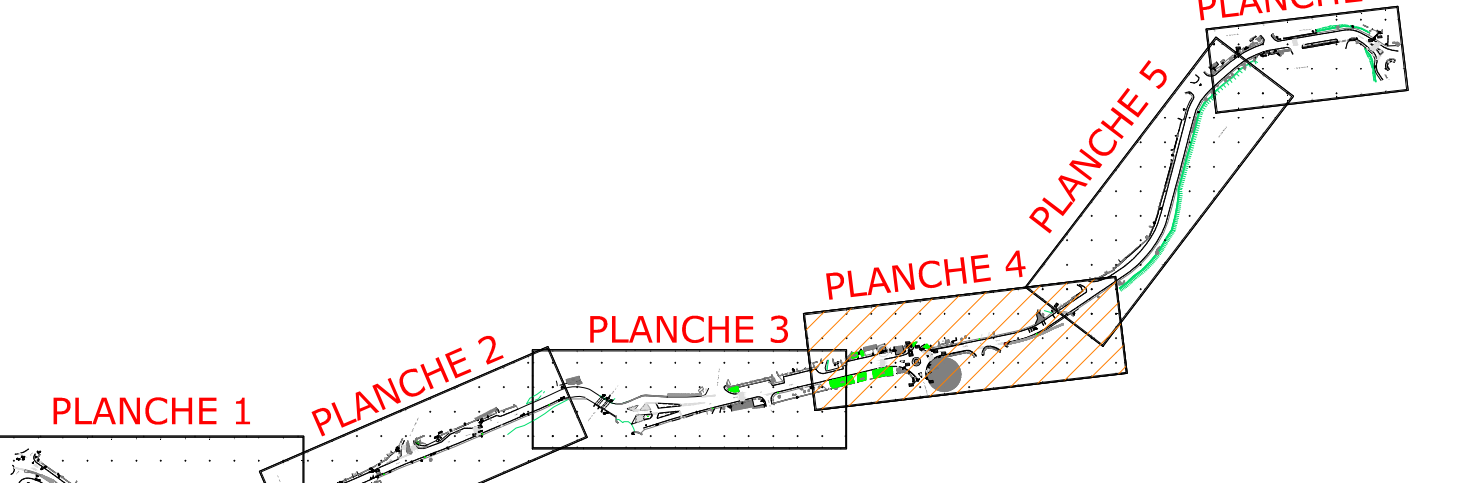


LEGENDE :
— Limite de division projet
--- Application cadastrale
= Mur
= Voirie
NB : APPLICATION CADASTRALE DONNEE A TITRE INDICATIF ET NE PEUT EN AUCUN CAS SUPPLER UNE LIMITE BORNER.

LEGENDE

Mur de pierres sèches	Mur en maçonnerie	Mura-grille	Closure	Talus	Application cadastrale	Panneau signalisation	Regard Eau Pluviales	Grille Eau Pluviales	Regard Eau Usées	Regard Eau Usées	Regard Non Identifié	Arbres	Compteurs d'eau	Borne incendie	Bouche à ciel	Regards				
Friches	Chemin de terre	Poteau EDF	Câblet EDF	Lampadaire	Regard FT	Regard FT	Compteur d'eau	Borne incendie	Bouche à ciel	Regards	Regard Eau Pluviales	Grille Eau Pluviales	Regard Eau Usées	Regard Eau Usées	Regard Non Identifié	Arbres	Compteurs d'eau	Borne incendie	Bouche à ciel	Regards


SCHEMA D'ASSEMBLAGE



SANS ECHELLE

CLIENT :

MAIRIE DE SAINT-LOUIS



PLAN PARCELLAIRE

Projet de transfert Rue du Général de Gaulle
(entre RD.20 et Avenue Pasteur)

PLANCHE 5

DOSSIER : 18-247 DATE : 24/04/2023 PLAN : PAR.18-247.1

Systèmes de coordonnées :

Planimétrie : UTM 40 par GPS

Altimétrie : NGR par GPS

ECHELLE : 1/200

Modifications :

Date :

Indice :

Objet :



CABINET VEYLAND

SARL DE GEOMETRE EXPERT.

DIPLOME PAR LE GOUVERNEMENT (D.P.L.G.).

MEMBRE DE L'ORDRE DES GEOMETRES EXPERTS N° 2001 B 200 006

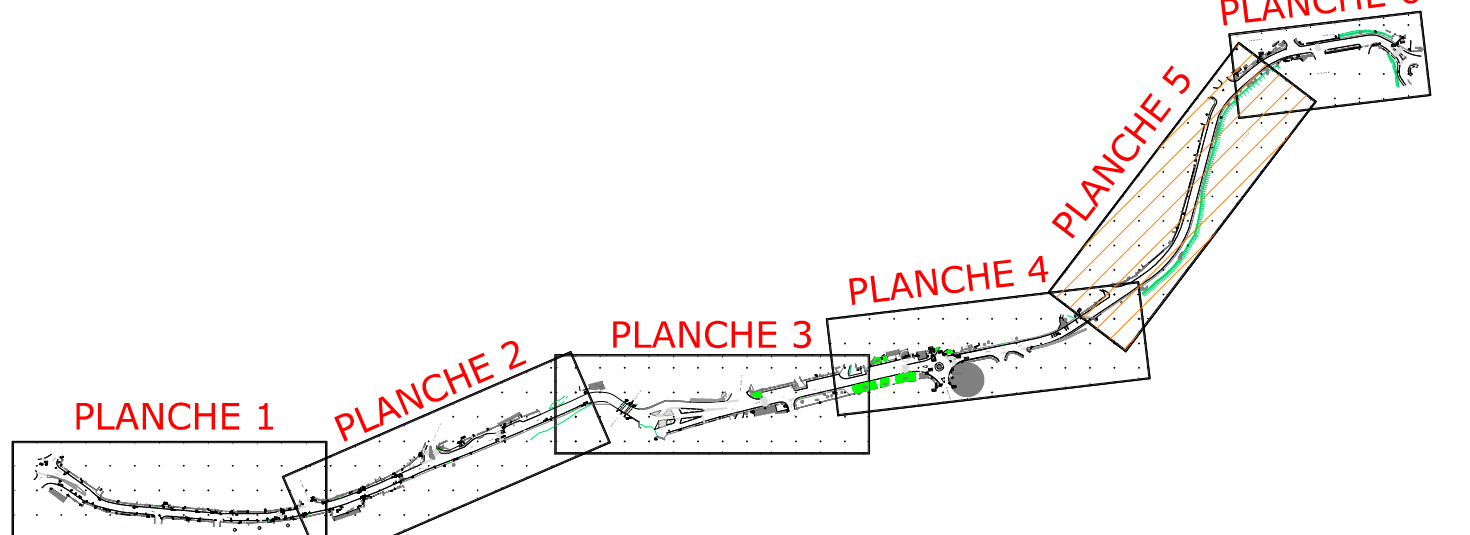
Bureau général : 25 Rue du Docteur Roussel
R.P. 12 - 97811 de TAMBOUR COEUX
Tel : 0262 59 53 84 / Fax : 0262 59 53 85
e-mail : cv-geometre@cabinet-veyland.fr

Bureau secondaire : 08881 Charrelly Bouch
Apt 9006-Bat 4 - 12 Rue Bury St Vincent - 97410 ST-PIERRE
Tel : 0262 25 00 09 / Fax : 0262 25 00 55
e-mail : cabinet.veyland@orange.fr

DESSIN :

J.Z

SCHEMA D'ASSEMBLAGE



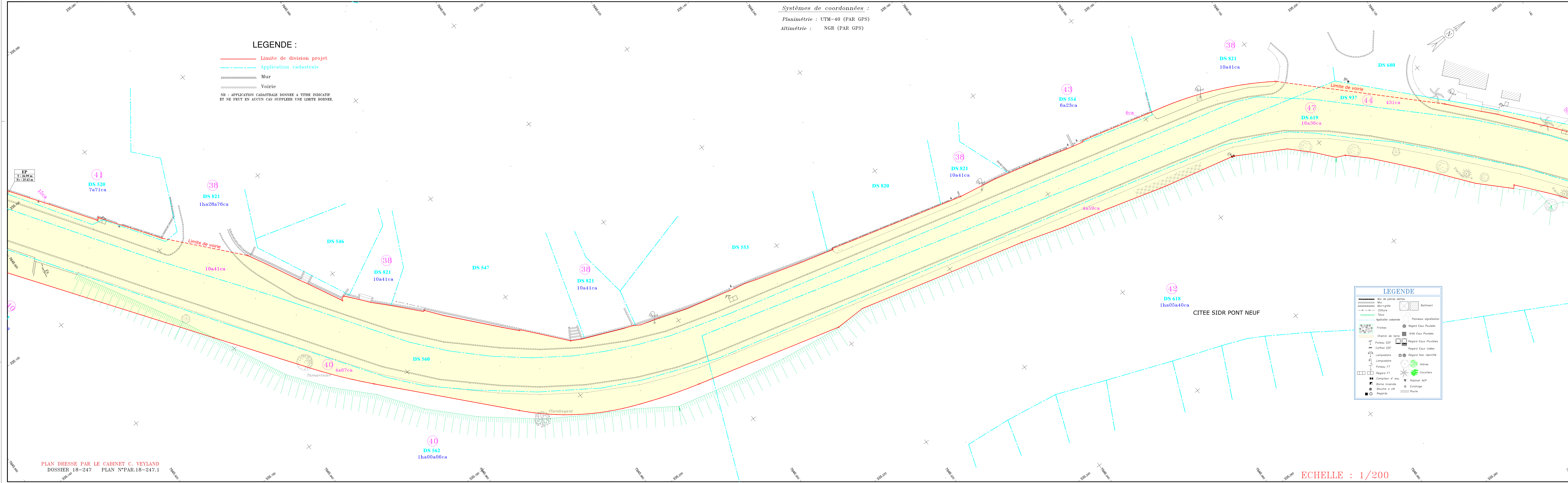
SANS ECHELLE

LEGENDE :

- Limite de division projet
- - - Application cadastrale
- ▬ Mur
- ▬ Voirie

NB : APPLICATION CADASTRALE DONNEE A TITRE INDICATIF ET NE PEUT EN AUCUN CAS SUPPLER UNE LIMITE BORNEE.

Systèmes de coordonnées :
Planimétrie : UTM-40 (PAR GPS)
Altimétrie : NGR (PAR GPS)



LEGENDE

	Mur de pierres sèches		Bâtiment
	Mur		Panneaux signalisation
	Mur-grille		Regard Eau Pluies
	Clôture		Regard Eau Usées
	Parcelle		Regard Eau Usées
	Application cadastrale		Regard Non Identifié
	Friches		Arbres
	Chemin de terre		Cactiers
	Poteau EDF		Compteur d'eau
	Compteur EDF		Borne incendie
	Lampadaire		Robinet AEP
	Lampadaire		Eclairage
	Poteau FT		Regards
	Regard FT		Route

PLAN DRESSE PAR LE CABINET C. VEYLAND
DOSSIER 18-247 PLAN N°PAR.18-247.1


ECHELLE : 1/200

DEPARTEMENT DE LA REUNION

COMMUNE DE SAINT-LOUIS

CLIENT :

MAIRIE DE SAINT-LOUIS



PLAN PARCELLAIRE

Projet de transfert Rue du Général de Gaulle
(entre RD.20 et Avenue Pasteur)

PLANCHE 6

DOSSIER : 18-247	DATE : 24/04/2023	PLAN : PAR.18-247.1
Systèmes de coordonnées :		ECHELLE : 1/200
Planimétrie : UTM 40 par GPS		Modifications :
Altimétrie : NGR par GPS		
		Date :
		Indice :
		Objet :



CABINET VEYLAND

SARL DE GEOMETRE EXPERT.

DIPLOME PAR LE GOUVERNEMENT (D.P.L.G.).

MEMBRE DE L'ORDRE DES GEOMETRES EXPERTS N° 2001 B 200 006

Bureau principal : 25 Rue du Docteur Roussel

B.P. 12 - 97831 LE TAMPON CEDEX

Tel : 0262 59 53 84 / Fax : 0262 59 53 85

e-mail : cv-geometre@cabinet-veyland.fr

Bureau secondaire : SILMR Chevalier Bank

Apt 9006-Bat A - 12 Rue Bory St Vincent - 97410 ST-PIERRE

Tel : 0262 25 08 09 / Fax : 0262 25 00 55

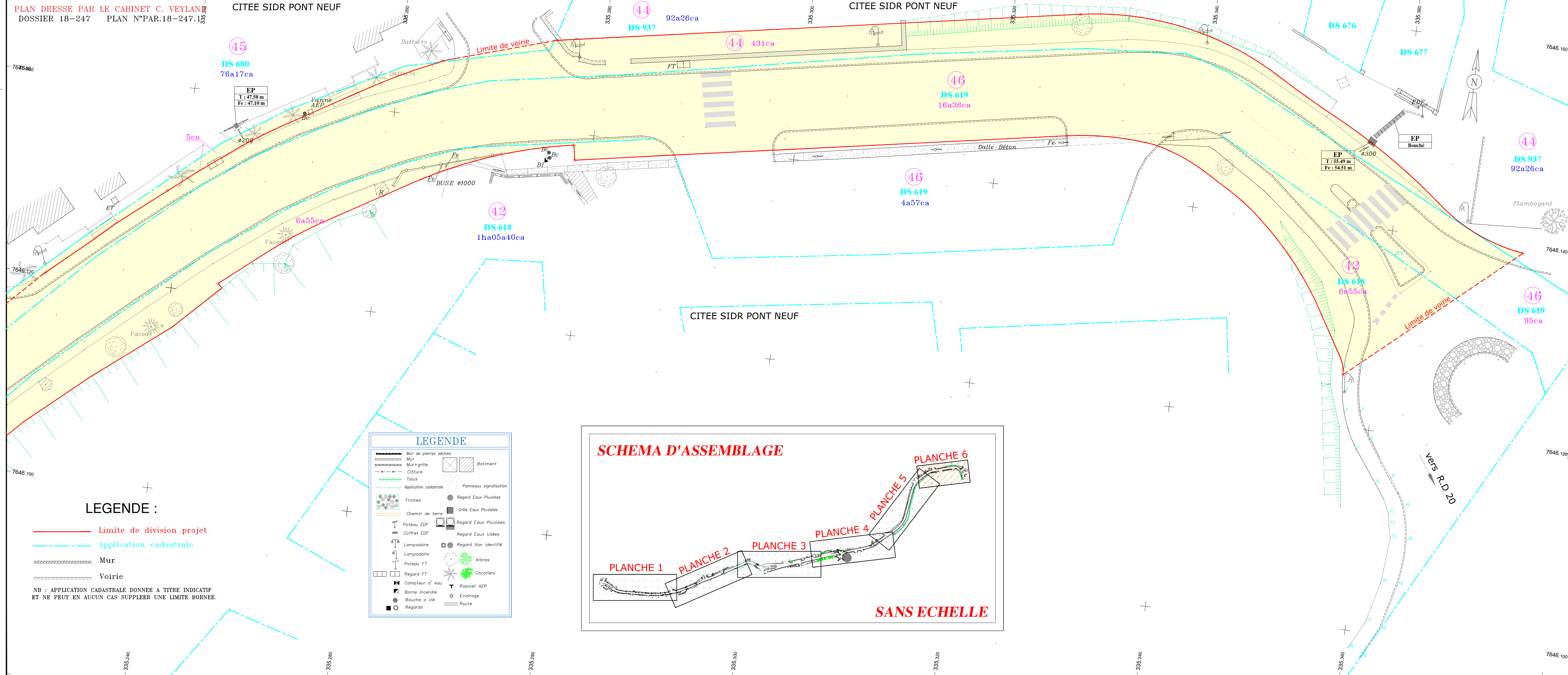
e-mail : cabinet.veyland@orange.fr

Documents d'arpente - Bornages - Lotissements
Levés topographiques - Plans de propriété - Profils - Implantations - Cubatures
Copropriétés - Etats descriptifs de division - Plans d'intérieur - Loi CARREZ
Travaux GPS - Nivellement de précision - Auscultations - Bathymétrie

DESSIN :
J.Z

PLAN DRESSE PAR LE CABINET C. VEYLAND
DOSSIER 18-247 PLAN N°PAR.18-247.1

CITEE SIDR PONT NEUF



LEGENDE :

- Limite de division projet
- Application cadastrale
- Mur
- Vieirie

NB : APPLICATION CADASTRALE DONNEE A TITRE INDICATIF
ET NE PEUT EN AUCUN CAS SUPPLER UNE LIMITE BORNEE.

LEGENDE	
	Mur de pierres sèches
	Mur-grille
	Clôture
	Talus
	Application cadastrale
	Friches
	Chemin de terre
	Poteau EDF
	Cofret EDF
	Lampadaire
	Poteau FT
	Regard FT
	Compteur d'eau
	Borne incendie
	Bouche à clé
	Regards
	Batiment
	Panneaux signalisation
	Regard Eaux Pluviales
	Grille Eaux Pluviales
	Regard Eaux Pluviales
	Regard Eaux Usées
	Regard Non Identifié
	Arbres
	Cocotiers
	Robinet AEP
	Eclairage
	Route

SCHEMA D'ASSEMBLAGE

